

“El Tesoro Oculto de Valdegovía”

Guía integral histórica, arqueológica y turística del concejo de Acebedo.



Un Refugio en los Confines de Álava



4 km² de extensión territorial.



740 m de altitud media (hondonada irregular).



Ubicado en el confín occidental de la provincia de Álava, limitando con Burgos.



Protegidos por la Naturaleza

Naturaleza y la Peña Lisa



La Evolución del Pueblo de los Acebos

El topónimo proviene de la raíz castellana referida al arbusto del acebo, delatando su abundancia histórica en la zona.



822 d.C.:

Azebeta

(Primera mención documentada en el Cartulario de Oña).

1065:

Acebeto

(Cartulario de Valpuesta).

1156:

Azevedo.

1175:

**Acevedo /
Alcevedo.**

1200:

Azebedo.

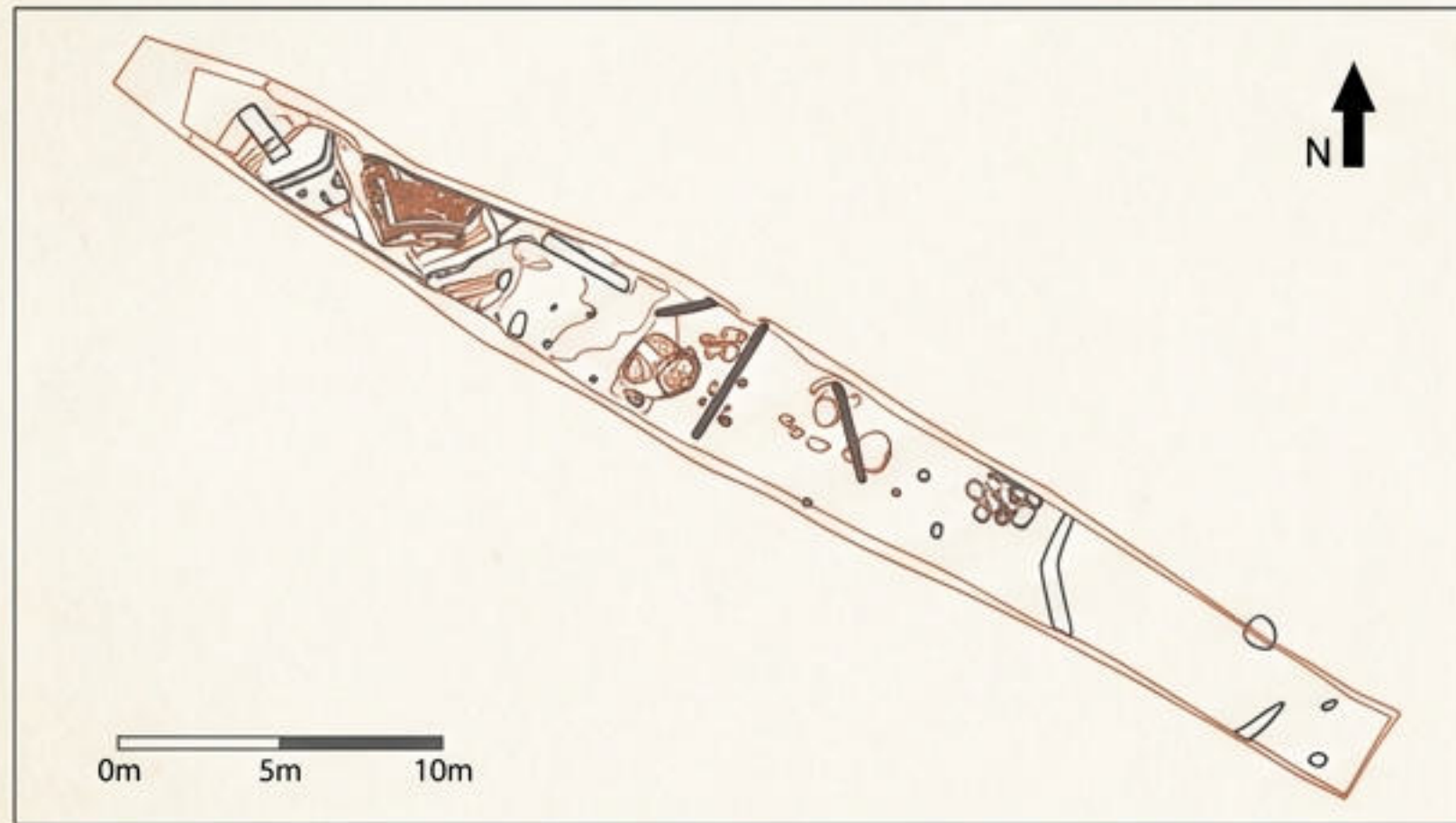
1351:

Açevedo

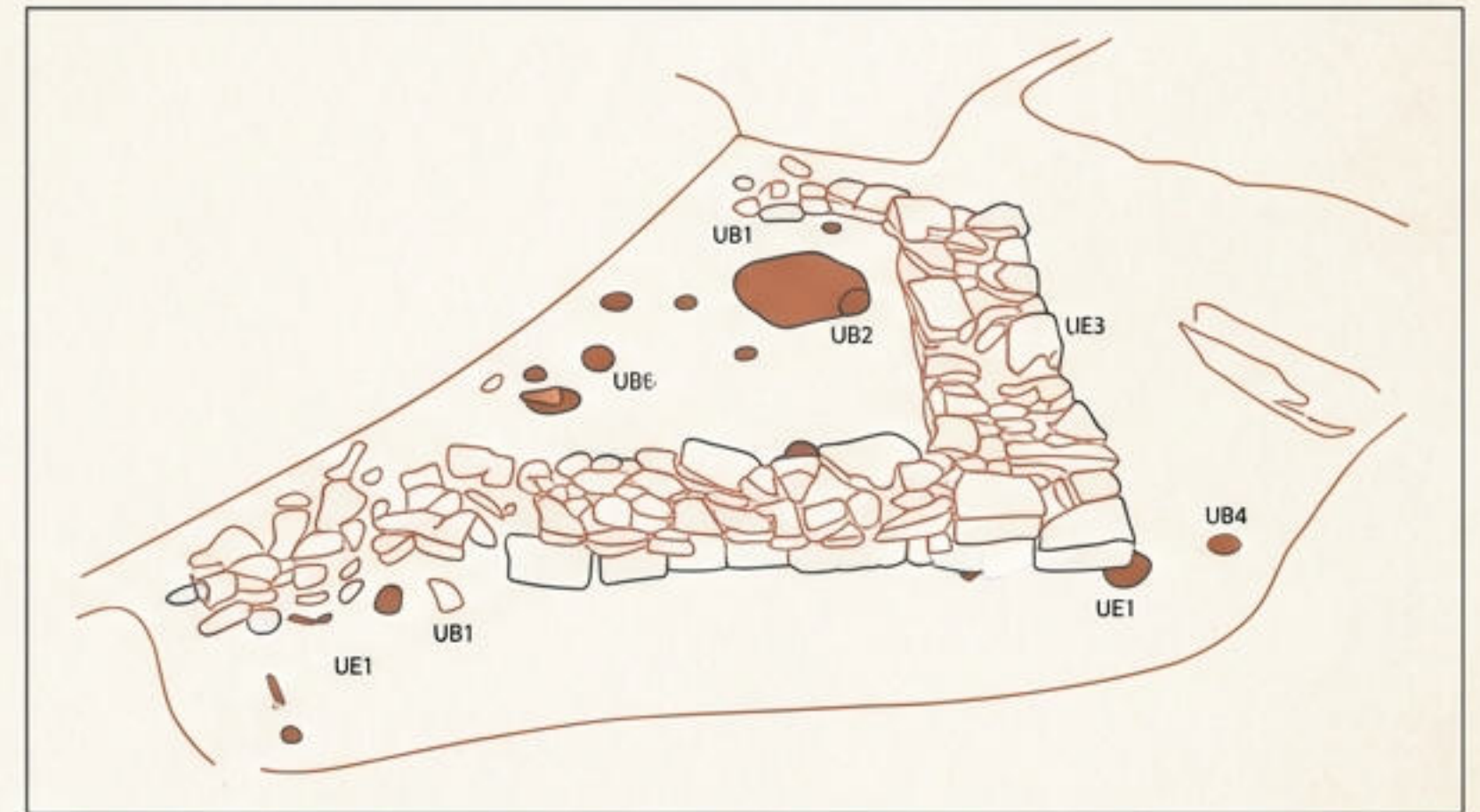
(Libro Becerro).

Los Primeros Pobladores frente a la Iglesia Actual

Las excavaciones del año 2010 revelaron una **fundación altomedieval** en la terraza este del pueblo (Fase 1 de ocupación).



Planta General de la Excavación



Zona de la Vivienda

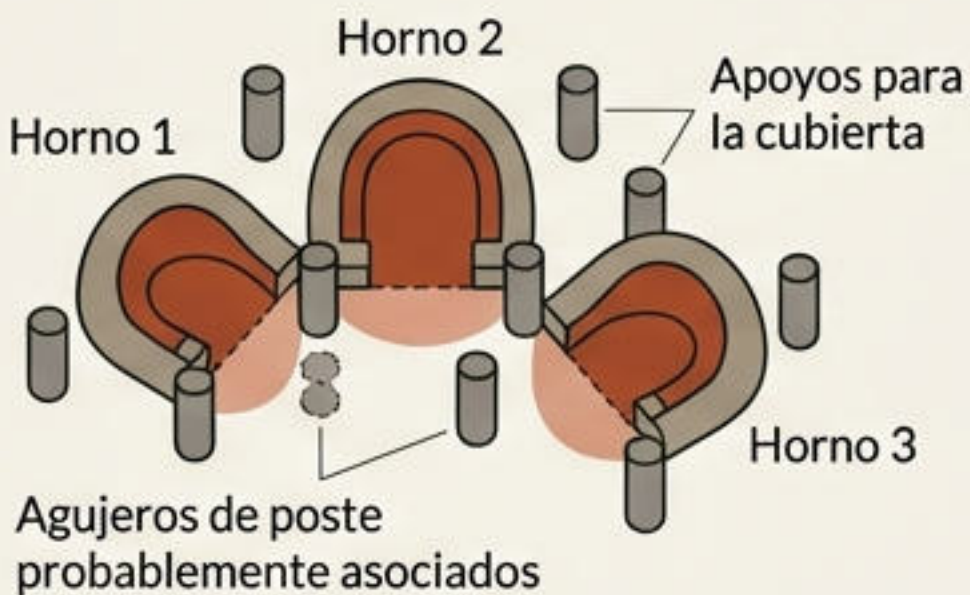
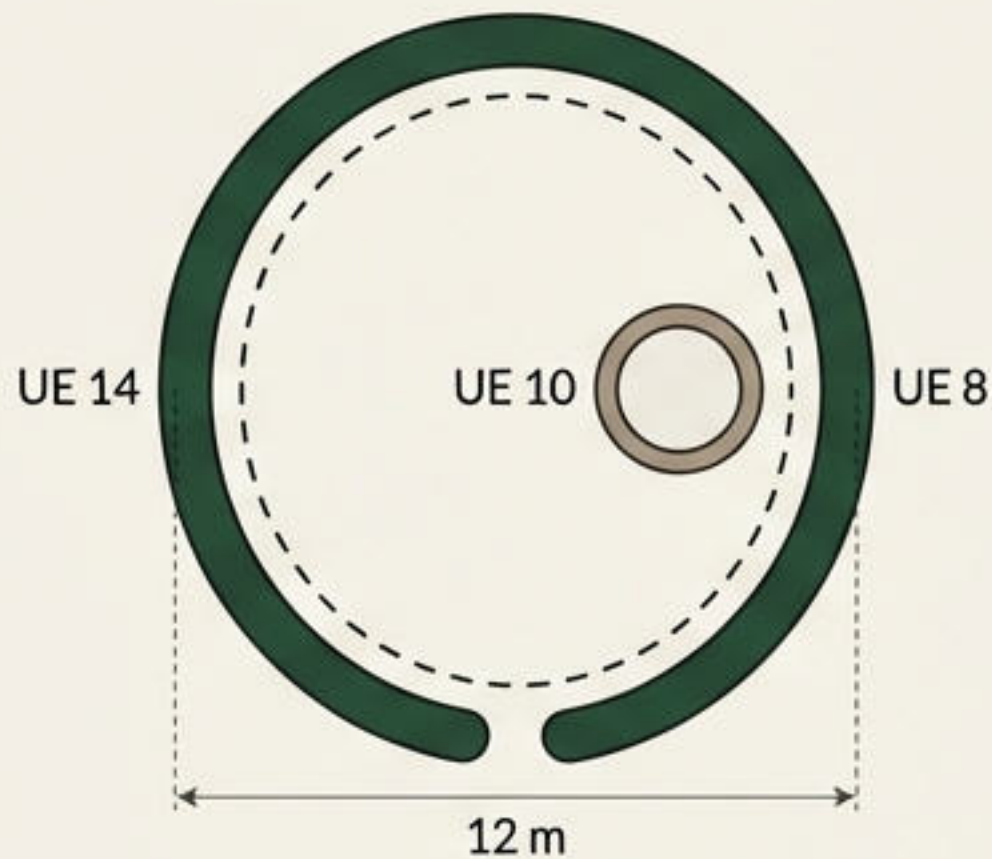


Adecuación del Terreno: Una terraza definida por un derrumbe de piedras de tamaño medio sobre un relleno arcilloso.



Estructuras de Vivienda: Identificación de agujeros de poste y un hogar doméstico, marcando el origen del poblado.

El Cercado, los Hornos y el Gran Traslado



Economía Ganadera: Hallazgo de un gran cercado circular (12 metros de diámetro) con zanja perimetral, amortizado entre la segunda mitad del siglo X y el XI.



Actividad Industrial: Documentación de tres hornos altomedievales (amortizados s. X-XI).



El Abandono: Entre los siglos X y XI el asentamiento original se abandona, trasladándose a la ubicación actual alrededor del templo.

El Corazón Espiritual y la Necrópolis



Monumento: Iglesia de San Juan Evangelista (referenciada en fuentes arqueológicas como San Roque).


Estatus: Propuesta como Bien Monumental (PGOU).

Arquitectura: Ábside semicircular, torre cuadrada clásica y un destacado retablo mayor de estilo rococó.


Arqueología: En el año 2000 se excavó su necrópolis, revelando silos y tumbas de época bajomedieval y moderna.

El Legado Civil Protegido en las Calles de Acebedo

Grado de
Protección



Grado de
Protección



Grado de
Protección




Fuente-abrevadero-lavadero:
Ubicado en Calle Real 6. Catalogado con Grado 3 (Protección Básica). Vital para la vida rural comunitaria.

Casa Real 8: Edificación tradicional catalogada con Grado 3 (Protección Básica).

Molino de Acebedo: Infraestructura histórica catalogada en el inventario patrimonial (Elemento #149).


Una Comunidad Pequeña pero Constante

Siglo XVI (1588):



15 vecinos censados.

Siglo XIX (Mediados):



Población estable mantenida entre 40 y 50 habitantes.



Dependencia Vecinal:

Debido a su escasa población, Acebedo carecía de escuela propia; los niños caminaban cada día para estudiar en el pueblo vecino de Basabe. Su parroquia también dependía de la de Basabe.

Sobrevivir al Éxodo Rural del Siglo XX



El Futuro Trazado por el Plan General de Ordenación Urbana



Recursos Hídricos Actuales:

Abastecimiento mediante dos captaciones (0.03 l/s) y un sondeo.

Proyección de Crecimiento:

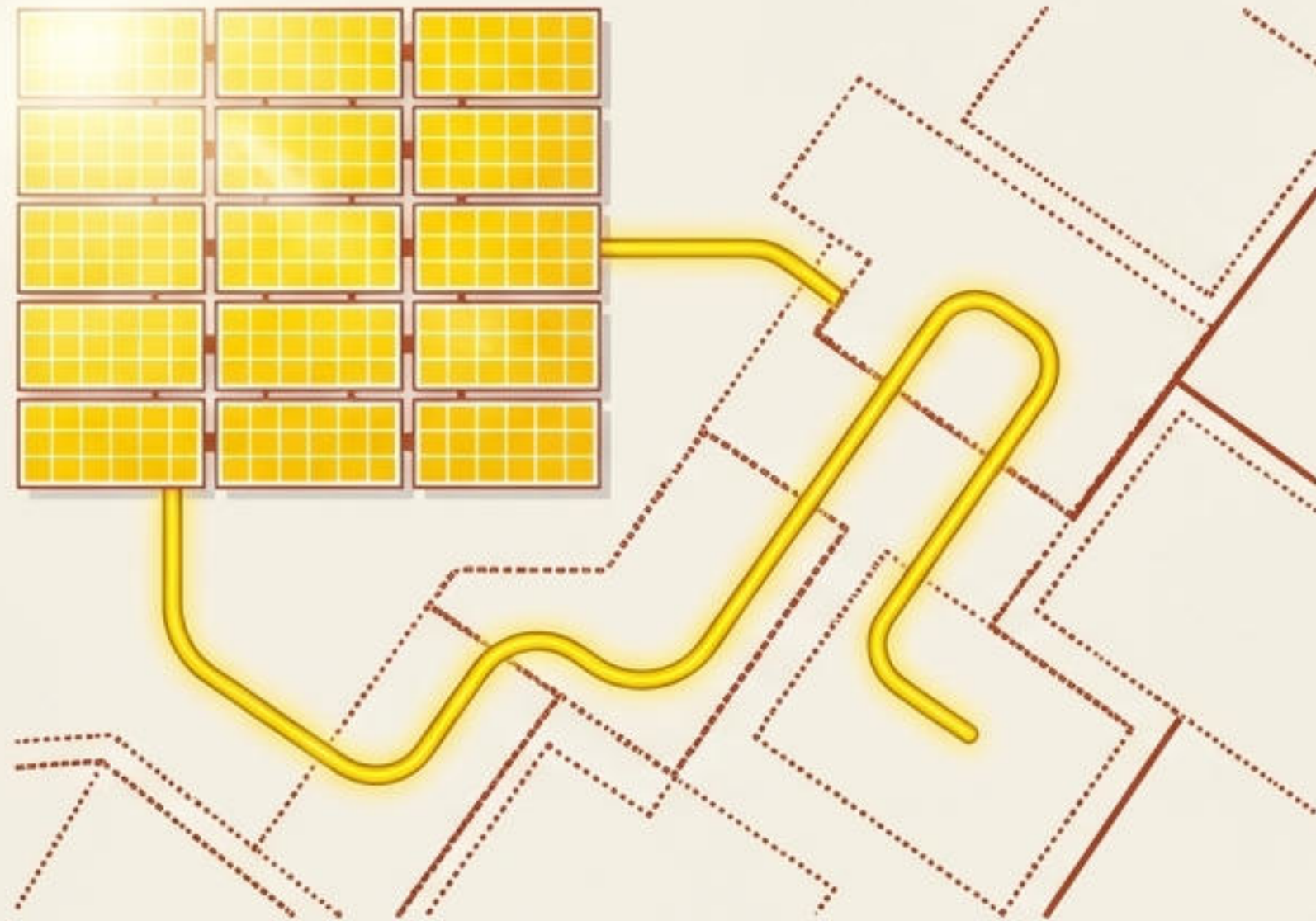
Previsión de +5 viviendas nuevas (+15 habitantes).

El Objetivo PGOU:

Sostener un núcleo de 27 habitantes con un consumo hídrico eficiente de 0.1 l/s (equivalente a 319 litros por habitante al día / 8.613 l/día en total).

El Milagro Comunitario de la Huerta Solar

Frente al aislamiento y la despoblación, Acebedo apostó por la innovación verde a través de un esfuerzo colectivo sin precedentes en el valle.



La Infraestructura:

100 Kw de potencia generados por **570 placas solares promovidas** por Juan Carlos Isasi.

El 'Milagro':

Requiriendo una **acometida subterránea de 600 metros**, los vecinos cedieron solidariamente el paso **bajo sus fincas privadas**, un nivel de **cooperación vecinal excepcional** en Valdegovía.

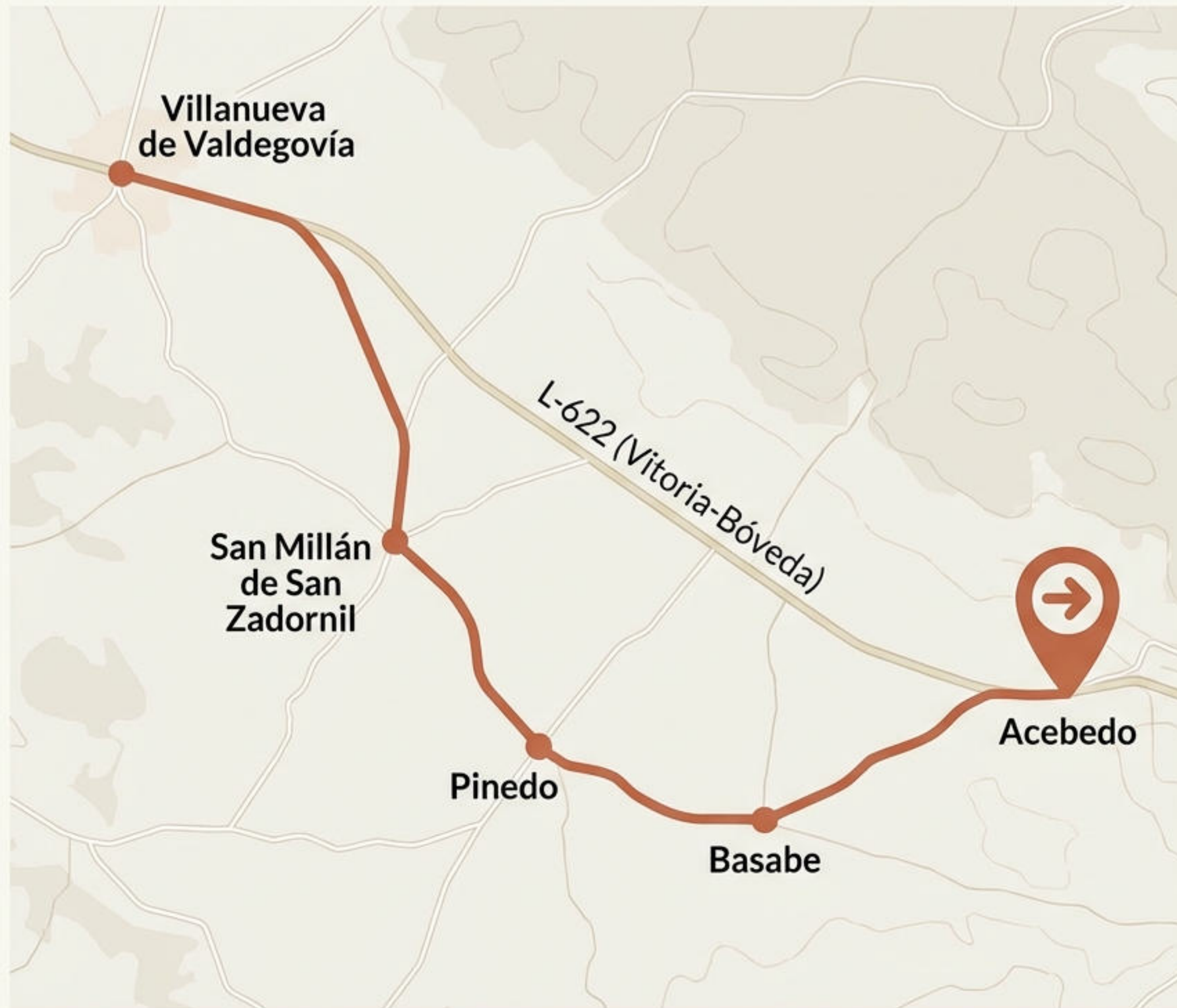
The background of the slide is a watercolor-style illustration of a village. Several houses with terracotta-tiled roofs are visible, each with one or more rectangular solar panels mounted on top. The scene is set against a light, hazy sky, suggesting a bright, sunny day. The overall tone is warm and positive, highlighting the integration of modern renewable energy into a traditional community.

“

Tuvimos que hacer una acometida de más de 600 metros... Todos los del pueblo me han tratado muy bien y me han ayudado.”

— Juan Carlos Isasi (Promotor).

La impactante imagen de las 570 placas coronando el pequeño pueblo ha convertido a la huerta solar en una excusa perfecta para visitar y admirar el contraste entre la historia milenaria y la ingeniería sostenible.



El Camino Hacia el Final del Ramal



Acceso Principal: Desvío a la derecha en la carretera local L-622 (Vitoria-Bóveda).



El Recorrido: Se debe atravesar primero el enclave burgalés de San Millán de San Zadornil, y dejar atrás los pueblos de Pinedo y Basabe. Acebedo se encuentra en el recóndito epílogo del ramal.



Distancias Clave: A 11 km de Villanueva de Valdegovía y a 5 km de Corro.

Un Legado de Resiliencia, del Siglo IX al Futuro



Desde las primeras cabañas de madera bajo los bosques de acebos, sobreviviendo al éxodo rural, hasta convertirse en un faro de energía solar comunitaria. Acebedo es el destino ideal para el turismo silencioso y el estudio minucioso del pasado y el futuro de Álava.

Planifica tu visita o investigación en el Valle de Valdegovía.